

СЛУЖБА ПО ГОСУДАРСТВЕННОЙ ОХРАНЕ  
ОБЪЕКТОВ КУЛЬТУРНОГО НАСЛЕДИЯ  
Красноярского края

П Р И К А З

28.02.2018

№ 86

г. Красноярск

Об утверждении границ и режима использования территории  
объекта культурного наследия

В соответствии со статьями 3.1, 5.1, 33 Федерального закона от 25.06.2002 № 73-ФЗ «Об объектах культурного наследия (памятниках истории и культуры) народов Российской Федерации», статьей 6 Закона Красноярского края от 23.04.2009 № 8-3166 «Об объектах культурного наследия (памятниках истории и культуры) народов Российской Федерации, расположенных на территории Красноярского края», руководствуясь пунктами 3.12, 3.69 Положения о службе по государственной охране объектов культурного наследия Красноярского края, утвержденного постановлением Правительства Красноярского края от 01.04.2015 № 152-п, ПРИКАЗЫВАЮ:

1. Утвердить:

границы территории объекта культурного наследия регионального значения «Церковь Покровская», 1912 г., расположенного по адресу: Красноярский край, Сухобузимский район, с. Большой Балчуг, ул. Центральная, 38а, согласно приложению № 1;

режим использования территории объекта культурного наследия регионального значения «Церковь Покровская», 1912 г., расположенного по адресу: Красноярский край, Сухобузимский район, с. Большой Балчуг, ул. Центральная, 38а, согласно приложению № 2.

2. Контроль за выполнением приказа возложить на заместителя начальника отдела учета, использования и популяризации объектов культурного наследия И.А. Русину.

3. Опубликовать приказ на «Официальном интернет-портале правовой информации Красноярского края» ([www.zakon.krskstate.ru](http://www.zakon.krskstate.ru)).

4. Приказ вступает в силу с момента подписания.

Руководитель службы

П.Е. Гутенков

Приложение № 1  
к приказу службы  
по государственной охране  
объектов культурного наследия  
Красноярского края  
от 28.02.2018 № 36

Границы территории  
объекта культурного наследия регионального значения  
«Церковь Покровская», 1912 г.  
(Красноярский край, Сухобузимский район, с. Большой Балчуг,  
ул. Центральная, 38а)

Северная граница от поворотной точки 1 до поворотной точки 2 идет в восточном направлении (частично по границе земельного участка с кадастровым номером 24:35:0500406:41), протяженность границы – 76,40 м.

Восточная граница от поворотной точки 2 до поворотной точки 3 идет в южном направлении (частично по границе земельного участка с кадастровым номером 24:35:0500406:41), вдоль ул. Центральная, протяженность границы – 65,27 м.

Южная граница от поворотной точки 3 до поворотной точки 4 идет в западном направлении, (по границе земельного участка с кадастровым номером 24:35:0500406:41), протяженность границы – 102,34 м.

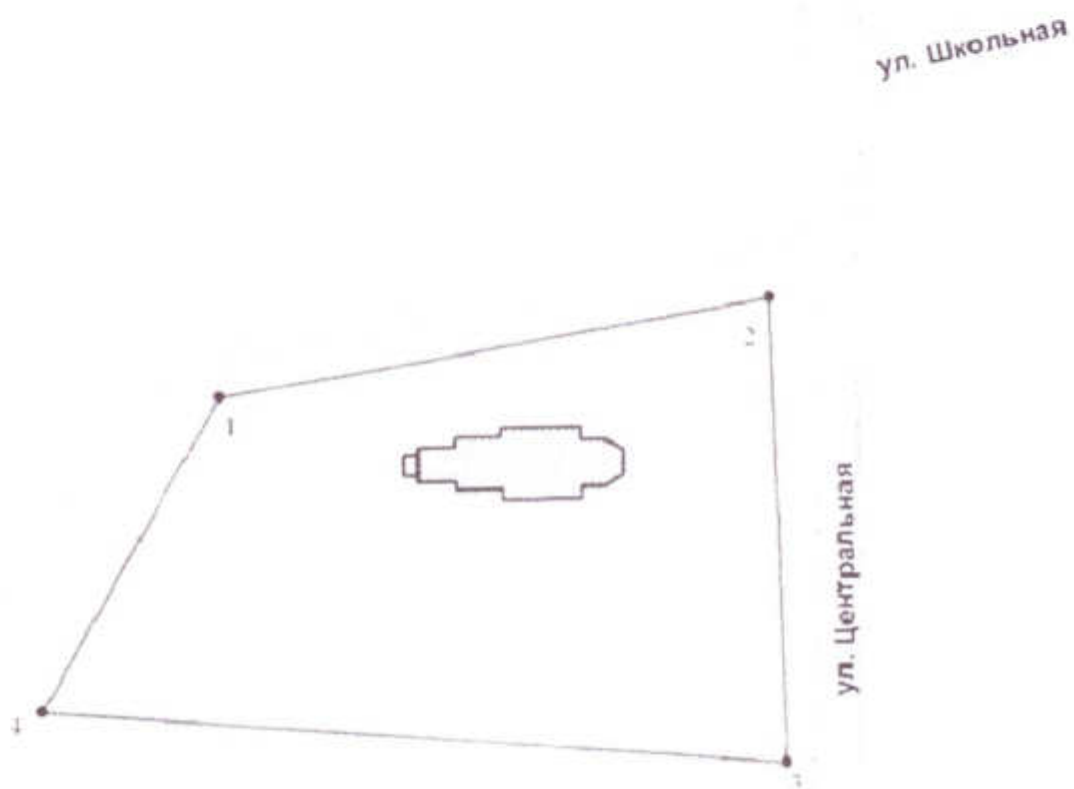
Западная граница от поворотной точки 4 до поворотной точки 1 идет в северо-восточном направлении (частично по границе земельного участка с кадастровым номером 24:35:0500406:41), замыкая контур, протяженность границы – 50,30 м.

Координаты поворотных точек границ территории  
(система координат – МСК-167 зона 4)

Номер точки	Дирекционные углы	Расстояние (м)	Координаты	
			X	Y
1	80° 11' 15"	76,40	681308.87	150451.79
2			681321.89	150527.07
3	178° 35' 35"	65,27	681256.74	150528.67
	274° 47' 12"	102,34		
4	29° 56' 3"	50,30	681265.28	150426.69
1			681308.87	150451.79




Площадь участка: 4792,5 кв. м.

## Схема границ территории объекта культурного наследия



Масштаб 1:1000

Условные обозначения:

- |   |   |
|---|---|
|  | Объект культурного наследия                     |
|  | Границы территории объекта культурного наследия |
|  | Номер поворотной точки                          |

Приложение № 2  
к приказу службы  
по государственной охране  
объектов культурного наследия  
Красноярского края  
от 28.02.2018 № 86

Режим использования  
территории объекта культурного наследия регионального значения  
«Церковь Покровская», 1912 г.  
(Красноярский край, Сухобузимский район, с. Большой Балчуг,  
ул. Центральная, 38а)

В границах территории объекта культурного наследия действуют ограничивающие мероприятия, связанные с особенностями проектирования и проведения землеустроительных, земляных, строительных, мелиоративных, хозяйственных и иных работ.

На основании статьи 5.1 Федерального закона от 25.06.2002 № 73-ФЗ «Об объектах культурного наследия (памятниках истории и культуры) народов Российской Федерации» на территории объекта культурного наследия устанавливаются следующие требования:

1. В границах территории объекта культурного наследия разрешается:  
проведение работ, направленных на сохранение объекта культурного наследия, без изменений его особенностей, составляющих предмет охраны, на основании проектов, выполненных, согласованных и утвержденных в установленном порядке;

ремонт и реконструкция зданий и сооружений, находящихся на территории объекта культурного наследия, без увеличения их габаритных параметров;

ведение хозяйственной деятельности, не противоречащей требованиям обеспечения сохранности объекта культурного наследия и позволяющей обеспечить функционирование объекта культурного наследия в современных условиях;

благоустройство территории с элементами озеленения (травяные газоны, цветники, мелкий кустарник), устройство пешеходных дорожек с гравийным или плиточным (брусчатым) мощением, элементами малых архитектурных форм (уличное освещение, скамьи, урны и т. п. в стилистике архитектуры церкви);

воссоздание исторического ограждения территории церкви (территорию церкви окружала металлическая кованая ограда);

проведение ремонтных работ инженерного оборудования – трансформаторной подстанции (трансформаторную подстанцию рекомендуется перенести за пределы территории памятника);

проведение ремонтных работ памятника воинам, погибшим в Великой Отечественной войне 1941–1945 гг.

2. В границах территории объекта культурного наследия запрещается: строительство объектов капитального и временного строительства; проведение земляных, строительных, мелиоративных и иных работ, за исключением работ по сохранению объекта культурного наследия или его отдельных элементов и сохранению историко-градостроительной или природной среды объекта культурного наследия;

строительство подземных и наземных инженерных коммуникаций, за исключением необходимых для функционирования объекта культурного наследия;

размещение любых рекламных конструкций, в том числе на объекте культурного наследия, за исключением случаев, указанных в пункте 3 статьи 35.1 Федерального закона от 25.06.2002 № 73-ФЗ «Об объектах культурного наследия (памятниках истории и культуры) народов Российской Федерации»;

свалка мусора, бытовых отходов.

3. Проведение работ в границах территории объекта культурного наследия осуществляется на основании разрешения государственного органа охраны объектов культурного наследия при условии обеспечения сохранности объекта культурного наследия при проведении указанных работ.