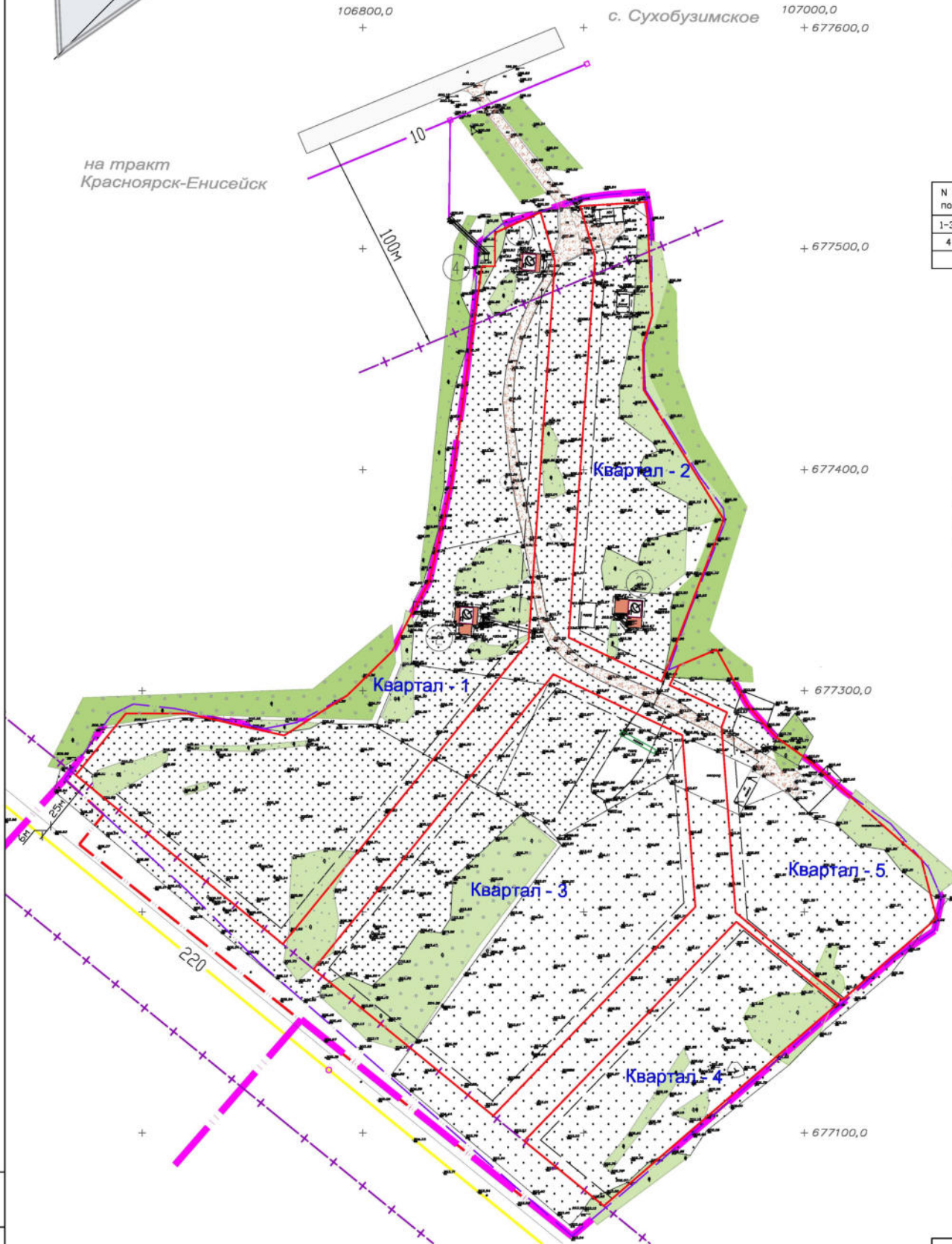
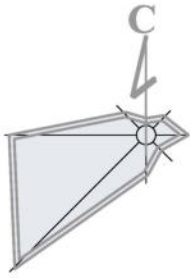


Жилой район в п. Родниковый

Схема использования территории в период подготовки проекта планировки территории (опорный план) М 1:1000



ЭКСПЛИКАЦИЯ ЗДАНИЙ И СООРУЖЕНИЙ

N N по ГП	Наименование	Этаж	Кол-во	Примечание
1-3	Одноквартирные жилые дома	1	3	Существующий
4	Трансформаторная подстанция	1	3	Существующая

УСЛОВНЫЕ ОБОЗНАЧЕНИЯ

- Границы**
- Граница населенного пункта
 - Проектируемая граница жилого района
 - Граница кадастрового участка N 24:35:0048701:80
 - Проектируемые красные линии
 - Линия регулирования застройки

- Границы зон с особыми условиями использования:**
- Граница санитарно-защитной зоны автодороги, охранной зоны ЛЭП

Территории:

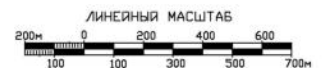
- существующая древесно-кустарниковая растительность

Здания и сооружения:

- существующие жилые
- существующие нежилые

Инженерная инфраструктура:

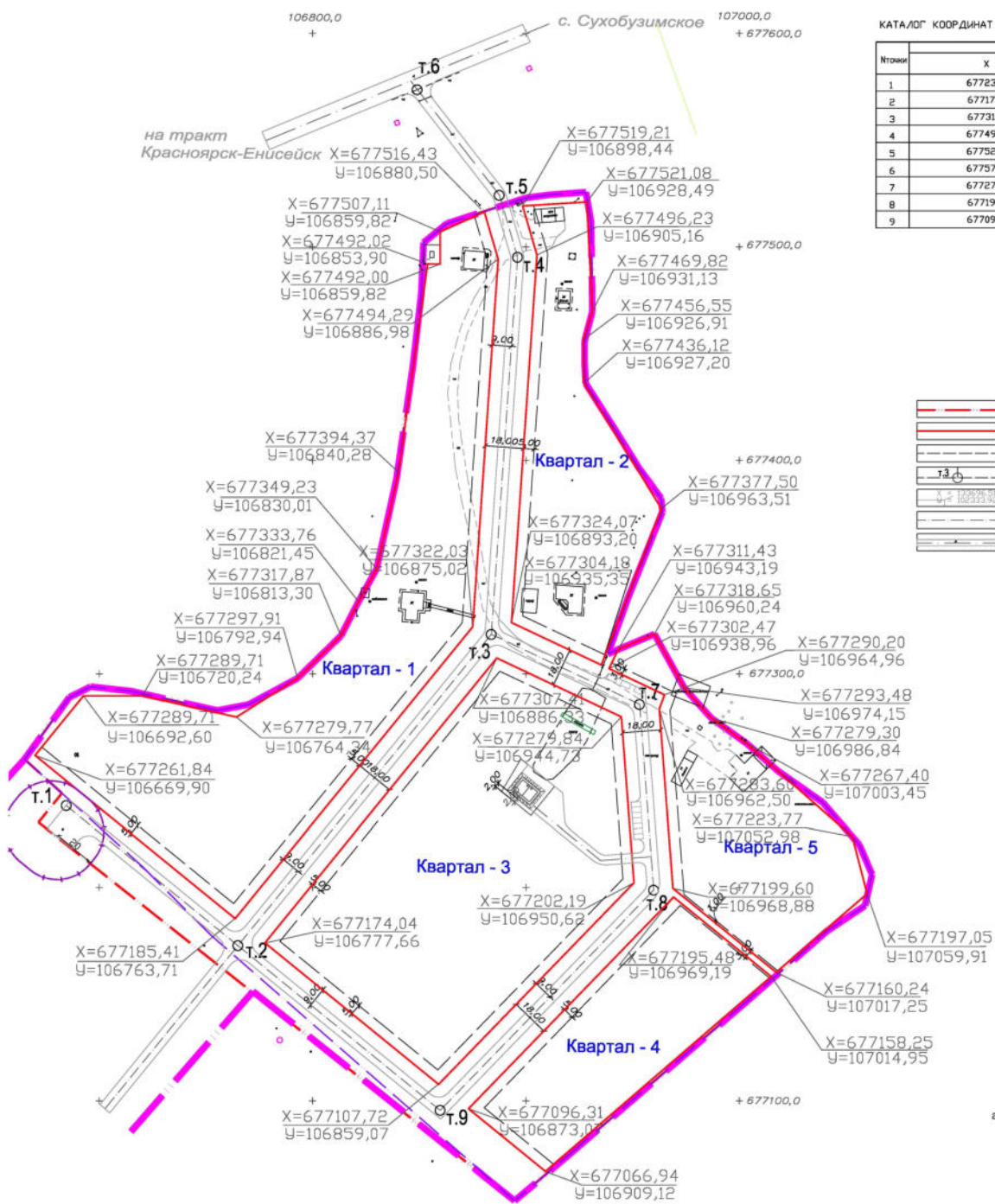
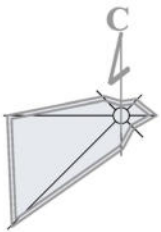
- проезжая часть улиц и проездов с асфальтовым покрытием
- проезжая часть улиц и проездов с гравийным покрытием
- ВЛ 10 кВ
- ВЛ 220 кВ
- кабельная линия
- наземная станция спутниковой связи



				106/99	ГП
				Проект планировки и межевания жилого района в п. Родниковый Минераловского сельсовета Сухобузимского района	
Изм.	Кол.	Листы	Форм.	Подпись	Дата
ГП	Сидоров				
Нач. мастер	Сидоров				
Гл. редактор	Фадеева				
Разработал	Мозонова				
				п. Родниковый	Страница Лист Листов
				пп	3
				Объем использования территории в период подготовки проекта планировки (опорный план М 1:1000)	
				АО КРАСНОЯРСКАПРОЕКТ	

Жилой район в п. Родниковый

Разбивочный чертёж красных линий М 1:1000



КАТАЛОГ КООРДИНАТ ЗАКРЕПЛЯЕМЫХ ТОЧЕК ПЕРЕСЕЧЕНИЯ ОСЕЙ УЛИЦ

Номер	Координаты	
	X	Y
1	677238.39	106684.44
2	677172.75	106765.00
3	677318.56	106883.80
4	677495.25	106896.07
5	677584.29	106887.58
6	677577.68	106845.96
7	677279.84	106944.73
8	677198.84	106959.90
9	677095.53	106859.78

УСЛОВНЫЕ ОБОЗНАЧЕНИЯ

- Граница проектируемого жилого района
- Проектируемые красные линии
- Линия регулирования застройки
- Закрепленная точка оси улицы
- Закрепленная точка красной линии
- Ось улицы
- Проезжая часть улицы и проездов с асфальтобетонным покрытием



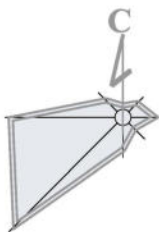
Лист № 108/99

108/99		гп
Проект планировки и изъятия жилого района 6 п. Родниковый Минераловского городского округа Сухобузимского района		
Рис.	Код.	Листы
ИП	Сухобуз	108/99
М.п. и подпись	Сухобуз	108/99
Г. утвержд.	Формат	108/99
Разработчик	Масштаб	108/99
п. Родниковый		Страна
Разбивочный чертёж красных линий М 1:1000		Лист
		Листов
		108/99
		108/99

Жилой район в п. Родниковый

Схема организации улично-дорожной сети

Схема вертикальной планировки М 1:1000



УСЛОВНЫЕ ОБОЗНАЧЕНИЯ

- Границы**
- Проектируемая граница жилого района
 - Проектируемые красные линии
 - Границы проектируемых земельных участков
 - Линия регулирования застройки
 - Ось улицы

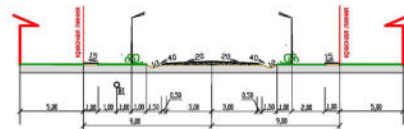
- Территория**
- проектируемая жилая застройка постоянного проживания
 - дополнительных огородов
 - общественно-деловой зоны
 - проезды частей улиц и проездов с асфальтобетонным покрытием
 - существующая древесно-кустарниковая растительность

Здания и сооружения

- проектируемые общественные
 - проектируемые жилые
 - сохраняемые жилые
 - номера зданий
 - сохраняемая ВЛ 10 кВ
 - сохраняемая ВЛ 220 кВ
 - сохраняемая кабельная линия
 - поперечные профили улиц
- 41,0 - уклоноказатель Уклон в промилле
76,85 Расстояние в метрах
- + - точка перелома продольного профиля
- 206,00 - проектная отметка
206,00 - существующая отметка

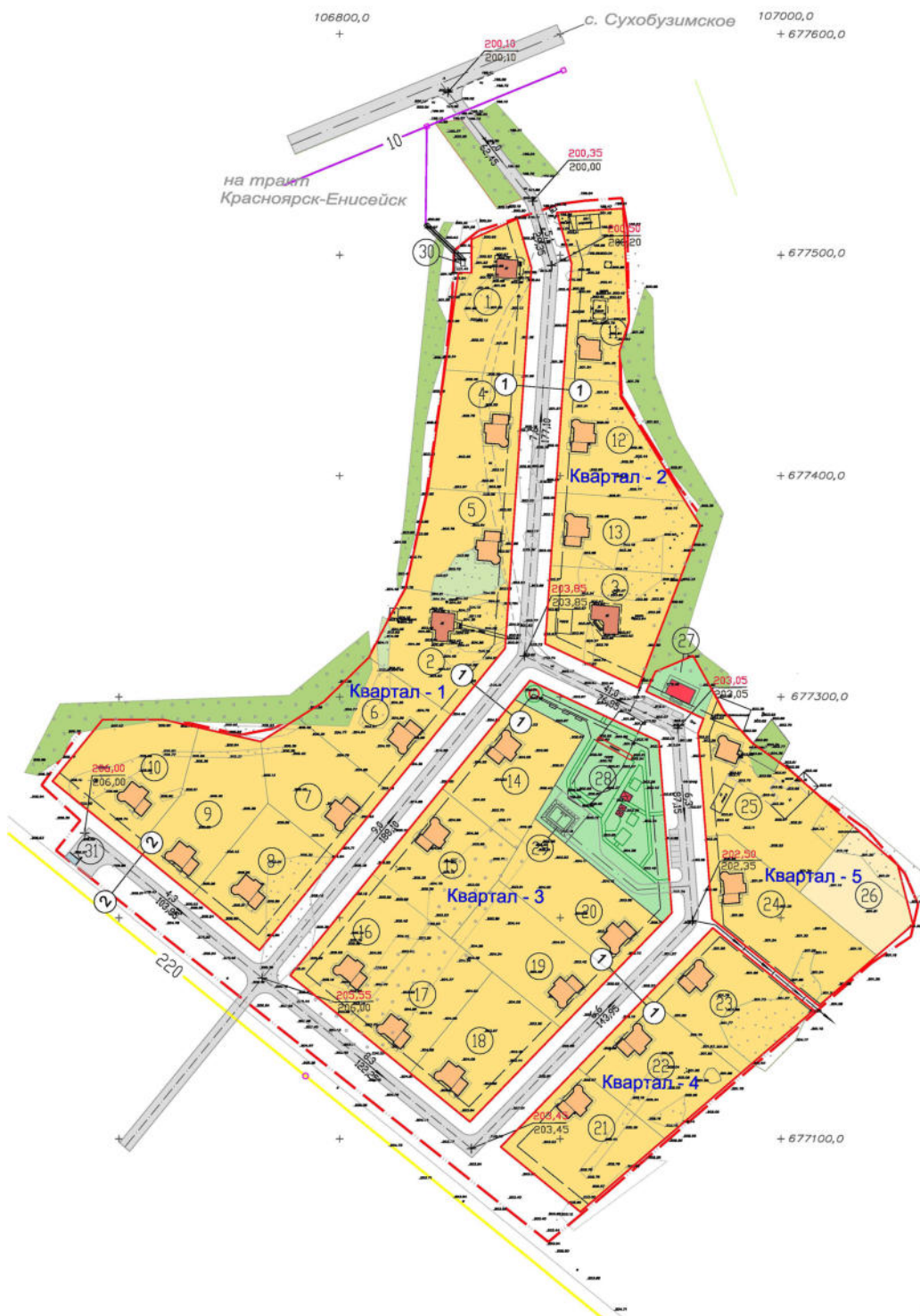
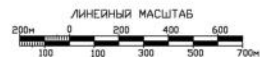
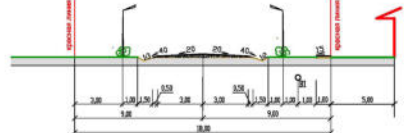
Второстепенная улица в жилой застройке

1-1



Второстепенная улица в жилой застройке

2-2



М.П. № подл. / Подпись и дата / Вых. шиф. №

		108/99		п.п.	
Проект планировки и застройки жилого района в п. Родниковый Минеральского сельсовета Сухобузимского района					
Имя	Код	Листы	до	Полном	Дата
ИП	№	Исполн	Согласов		
И.п.проектир	Сухобу				
И.п.архитект	Курбан				
И.п.инженер	Исраева				
п. Родниковый			Страниц	Лист	Листов
Схема организации улично-дорожной сети			п.п.	4	
Схема вертикальной планировки			АО КРАСНОЯРСКИПРОЕКТ		
М 1:1000					